

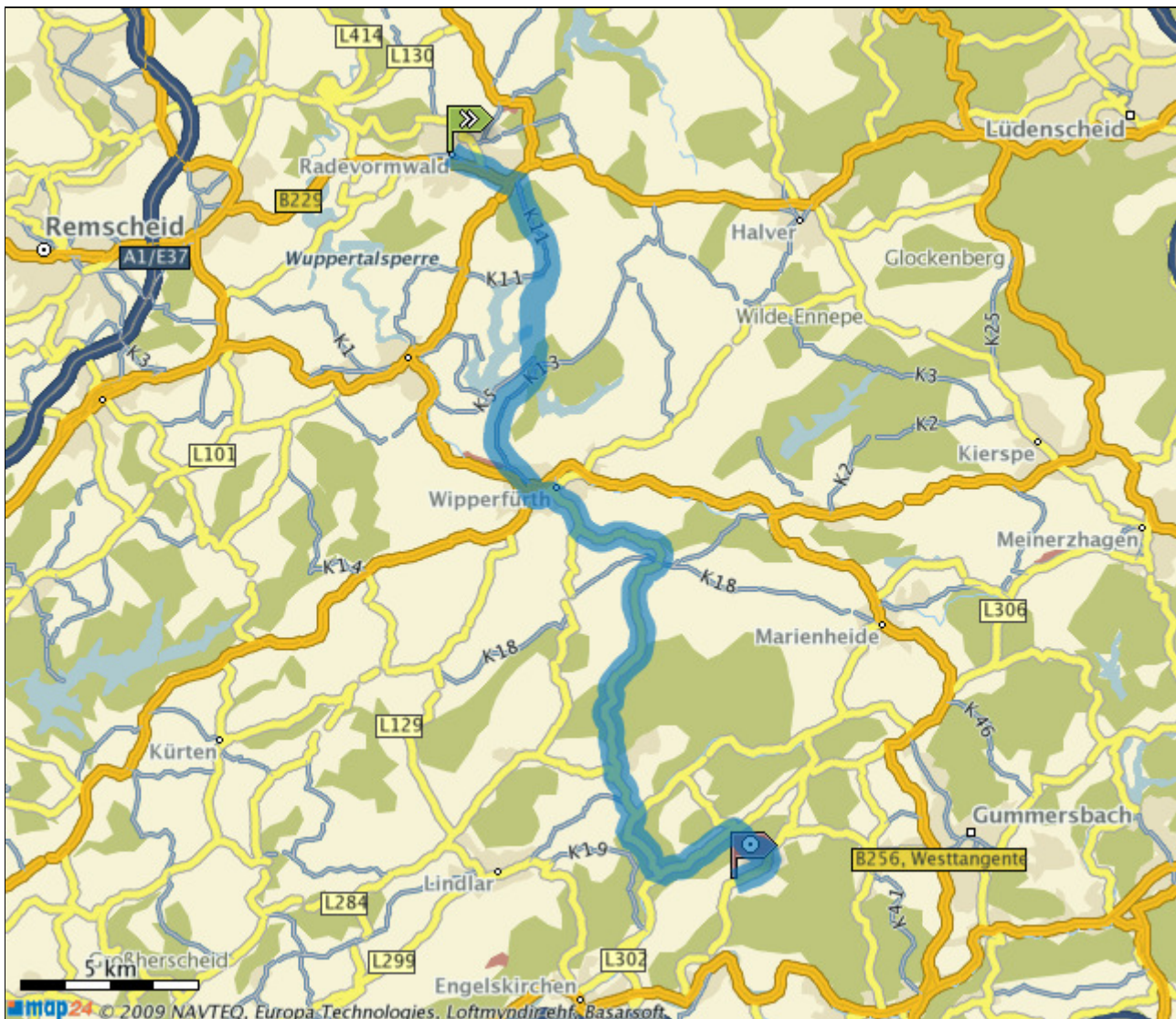




## Routenzusammenfassung

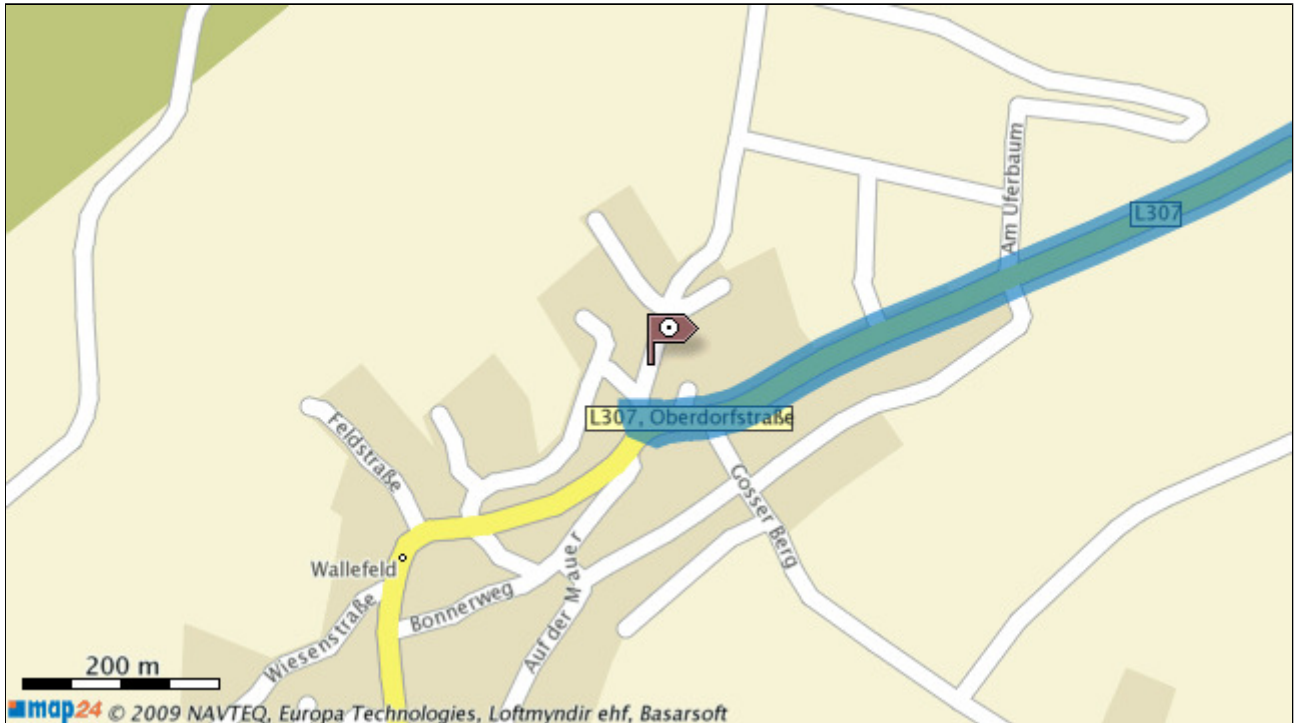
|  | <i>Strecke</i> | <i>Dauer</i> |
|--|----------------|--------------|
|  <b>42477 Radevormwald</b>                    |                | 0 min        |
|  <b>51766 Engelskirchen,<br/>Biobadstraße</b> | 34,83 km       | 44 min       |

Wir werden ab der Hauptstraße in Wallefeld den Weg zusätzlich markieren!
















 **Ziel:** 51766 Engelskirchen, Biobadstraße
















|   | Beschreibung  | Stadt        | Strecke |
|---|---|--------------|---------|
|    | 1. Sie starten in der <b>Hohenfuhrstraße</b> in <b>Radevormwald</b> und fahren 193 m in Richtung Kaiserstraße.  | Radevormwald | 193 m   |
|    | 2. Verlassen Sie die <b>Hohenfuhrstraße</b> und fahren weiter geradeaus auf die <b>Kaiserstraße</b> . Folgen Sie dem Straßenverlauf für 1.11 km.                            | Radevormwald | 1,30 km |
|    | 3. Fahren Sie in den <b>Kreisverkehr</b> und verlassen ihn an der 3. Ausfahrt in die Westfalenstraße (B229).  | Radevormwald | 1,37 km |
|    | 4. Bleiben Sie für 638 m auf der <b>Westfalenstraße (B229)</b> .  | Radevormwald | 2,01 km |
|    | 5. Sie verlassen <b>Radevormwald</b> .  | Radevormwald | 2,01 km |
|  | 6. Verlassen Sie die <b>Westfalenstraße (B229)</b> und biegen rechts in die <b>Westfalenstraße, Rädereichen (B229 , B483)</b> ein. Folgen Sie dem Straßenverlauf für 287 m. |              | 2,29 km |
|  | 7. Sie passieren jetzt die Ortseinfahrt von <b>Radevormwald</b> .   | Radevormwald | 2,29 km |
|  | 8. Fahren Sie in den <b>Kreisverkehr</b> und verlassen ihn an der 1. Ausfahrt in die Max-Planck-Straße (K11).   | Radevormwald | 2,31 km |
|  | 9. Bleiben Sie für 273 m auf der <b>Max-Planck-Straße (K11)</b> .   | Radevormwald | 2,58 km |
|  | 10. Sie verlassen <b>Radevormwald</b> .   | Radevormwald | 2,58 km |
|  | 11. Bleiben Sie auf der <b>Max-Planck-Straße (K11)</b> und folgen Sie dem Straßenverlauf für 266 m.   |              | 2,85 km |
|  | 12. Verlassen Sie die <b>Max-Planck-Straße (K11)</b> und fahren weiter geradeaus auf die <b>K11</b> . Folgen Sie dem Straßenverlauf für 475 m.                              |              | 3,33 km |



|   | Beschreibung   | Stadt | Strecke  |
|---|--|-------|----------|
|    | 13. Verlassen Sie die <b>K11</b> und fahren weiter geradeaus auf den <b>Erlenbach (K11)</b> . Folgen Sie dem Straßenverlauf für 215 m.   |       | 3,54 km  |
|    | 14. Verlassen Sie den <b>Erlenbach (K11)</b> und fahren weiter geradeaus auf die <b>K11</b> . Folgen Sie dem Straßenverlauf für 1.18 km.                                       |       | 4,72 km  |
|    | 15. Verlassen Sie die <b>K11</b> und fahren weiter geradeaus auf die Straße <b>Kotten (K11)</b> . Folgen Sie dem Straßenverlauf für 319 m.                                     |       | 5,04 km  |
|    | 16. Verlassen Sie die Straße <b>Kotten (K11)</b> und fahren weiter geradeaus auf die <b>K11</b> . Folgen Sie dem Straßenverlauf für 535 m.                                     |       | 5,57 km  |
|    | 17. Verlassen Sie die <b>K11</b> und biegen links in die Straße <b>Müllensiepen</b> ein. Folgen Sie dem Straßenverlauf für 627 m.  |       | 6,20 km  |
|  | 18. Verlassen Sie die Straße <b>Müllensiepen</b> und fahren weiter geradeaus auf die Straße <b>Großhöfeld</b> . Folgen Sie dem Straßenverlauf für 1.14 km.                     |       | 7,34 km  |
|  | 19. Verlassen Sie die Straße <b>Großhöfeld</b> und fahren weiter geradeaus auf die <b>K5</b> . Folgen Sie dem Straßenverlauf für 1.33 km.                                      |       | 8,66 km  |
|  | 20. Verlassen Sie die <b>K5</b> und biegen halb rechts in die <b>K13</b> ein. Folgen Sie dem Straßenverlauf für 1.15 km.   |       | 9,81 km  |
|  | 21. Verlassen Sie die <b>K13</b> und fahren weiter geradeaus auf die Straße <b>Oberröttenscheid (K13)</b> . Folgen Sie dem Straßenverlauf für 335 m.                           |       | 10,15 km |
|  | 22. Verlassen Sie die Straße <b>Oberröttenscheid (K13)</b> und fahren weiter geradeaus auf die <b>Egener Straße (K13)</b> . Folgen Sie dem Straßenverlauf für 562 m.           |       | 10,71 km |
|  | 23. Verlassen Sie die <b>Egener Straße (K13)</b> und fahren weiter geradeaus auf die <b>Egener Straße, Niederröttenscheid (K13)</b> . Folgen Sie dem Straßenverlauf für 274 m. |       | 10,99 km |



|   | Beschreibung   | Stadt         | Strecke  |
|---|--|---------------|----------|
|    | 24. Verlassen Sie die <b>Egener Straße, Niederröttenscheid (K13)</b> und fahren weiter geradeaus auf die <b>Egener Straße (K13)</b> . Folgen Sie dem Straßenverlauf für 582 m. |               | 11,57 km |
|    | 25. Sie passieren jetzt die Ortseinfahrt von <b>Wipperfürth</b> .  | Wipperfürth   | 11,57 km |
|    | 26. Bleiben Sie auf der <b>Egener Straße (K13)</b> und folgen Sie dem Straßenverlauf für 1.34 km.  | Wipperfürth   | 12,91 km |
|    | 27. Verlassen Sie die <b>Egener Straße (K13)</b> und biegen rechts in die Straße <b>Westtangente (B237)</b> ein. Folgen Sie dem Straßenverlauf für 239 m.                      | Wipperfürth   | 13,15 km |
|    | 28. Verlassen Sie die Straße <b>Westtangente (B237)</b> und fahren weiter geradeaus auf die <b>Lenneper Straße (B506)</b> . Folgen Sie dem Straßenverlauf für 131 m.           | Wipperfürth   | 13,28 km |
|  | 29. Verlassen Sie die <b>Lenneper Straße (B506)</b> und fahren weiter geradeaus auf die <b>Hochstraße (L284)</b> . Folgen Sie dem Straßenverlauf für 1.98 km.                  | Wipperfürth   | 15,26 km |
|  | 30. Verlassen Sie die <b>Hochstraße (L284)</b> und biegen links in die Straße <b>Niedergaul (L302)</b> ein. Folgen Sie dem Straßenverlauf für 449 m.                           | Wipperfürth   | 15,71 km |
|  | 31. Sie verlassen <b>Wipperfürth</b> .   | Wipperfürth   | 15,71 km |
|  | 32. Verlassen Sie die Straße <b>Niedergaul (L302)</b> und fahren weiter geradeaus auf die <b>L302</b> . Folgen Sie dem Straßenverlauf für 13.38 km.                            |               | 29,09 km |
|  | 33. Sie passieren jetzt die Ortseinfahrt von <b>Engelskirchen</b> .  | Engelskirchen | 29,09 km |
|  | 34. Verlassen Sie die <b>L302</b> und fahren weiter geradeaus auf die Straße <b>Neuremscheid (L302)</b> . Folgen Sie dem Straßenverlauf für 365 m.                             | Engelskirchen | 29,45 km |



|   | Beschreibung   | Stadt         | Strecke  |
|---|--|---------------|----------|
|    | 35. Sie verlassen <b>Engelskirchen</b> .   | Engelskirchen | 29,45 km |
|    | 36. Verlassen Sie die Straße <b>Neuremscheid (L302)</b> und biegen links in die <b>L306</b> ein. Folgen Sie dem Straßenverlauf für 2.63 km.                      |               | 32,08 km |
|    | 37. Verlassen Sie die <b>L306</b> und biegen halb rechts in die <b>Nochener Straße (L98)</b> ein. Folgen Sie dem Straßenverlauf für 1.23 km.                     |               | 33,31 km |
|    | 38. Verlassen Sie die <b>Nochener Straße (L98)</b> und biegen rechts in die Straße <b>Apfelbaum (L307)</b> ein. Folgen Sie dem Straßenverlauf für 1.09 km.       |               | 34,40 km |
|    | 39. Sie passieren jetzt die Ortseinfahrt von <b>Engelskirchen</b> .  | Engelskirchen | 34,40 km |
|  | 40. Verlassen Sie die Straße <b>Apfelbaum (L307)</b> und fahren weiter geradeaus auf die <b>Oberdorfstraße (L307)</b> . Folgen Sie dem Straßenverlauf für 402 m. | Engelskirchen | 34,80 km |
|  | 41. Verlassen Sie die <b>Oberdorfstraße (L307)</b> und biegen rechts in die <b>Biobadstraße</b> ein. Folgen Sie dem Straßenverlauf für 30 m.                     | Engelskirchen | 34,83 km |
|  | 42. Sie sind nach 34.83 km und 44 min an Ihrem Fahrtziel, der <b>Biobadstraße</b> in <b>Engelskirchen</b> angekommen.  | Engelskirchen | 34,83 km |